

보도 일시	2021. 11. 11.(목) 09:00	배포 일시	2021. 11. 11.(목) 09:00
담당 부서	문화체육관광부 국내관광진흥과	책임자	과장 왕기영 (044-203-2851)
		담당자	사무관 김윤아 (044-203-2852)

## ‘디엠지 평화의 길’ 생태여행으로 지친 마음 위로하세요

- 11. 20. ‘디엠지 평화의 길’ 7개 테마노선(강화·김포·고양·파주·화천·양구·고성) 우선 개방 -

정부는 11월 20일(토)부터 ‘디엠지(DMZ) 평화의 길’ 강화, 김포, 고양, 파주, 화천, 양구, 고성 등 7개 테마노선\*을 개방한다. 이번 개방은 정부의 단계적 일상 회복 방침에 따라 그간 코로나19로 지친 국민들의 마음을 위로하고 위축된 지역관광 회복을 지원하기 위해 이루어졌다.

\* (테마노선: 문체부) 비무장지대 접경지역(10개 지자체 대상) 예약 이용 노선(차량+ 도보)

\* (횡단노선: 행안부) 인천 강화~강원 고성(총 524km) 간 횡단 자유 이용 걷기길('23년 개통 예정)

‘디엠지(DMZ) 평화의 길’ 테마노선은 비무장지대 접경지역 10개 지자체 노선으로 조성됐다. 2019년 4월부터 3개(파주, 철원, 고성) 노선을 시범적으로 개방해 관람객 1만 5천여 명이 방문하는 등 국민들의 높은 관심을 받았으나, 2019년 9월부터 ‘아프리카돼지열병(ASF)’, 코로나19 감염병 확산으로 운영을 중단했다.

파주, 고성 2개 노선 재개방, 강화·김포·고양·화천·양구 5개 노선 첫 개방

이번에는 노선 정비와 철새 보호 등을 위해 3개 노선(연천, 철원, 인제)을 제외한 7개 노선을 개방한다. 특히 파주와 고성 노선의 재개방과 함께 강화, 김포, 고양, 화천, 양구 5개 노선을 처음 선보인다.

'21년 개방 7개 테마노선	
노선	주요 구간
① 강화 (신규)	강화전쟁박물관 → 강화평화전망대 → 의두분초 → (도보 구간, 1.5km) → 대룡시장
② 김포 (신규)	김포아트홀 → 시암리철책길 → (도보 구간, 4.4km) → 애기봉평화생태공원 전시관 → (도보 구간, 0.4km) → 전망대
③ 고양 (신규)	고양관광정보센터 → 행주산성역사공원 → (도보 구간, 1km) → 행주나루터 → 장항습지탐조대 → (도보 구간, 2.5km) → 통일촌군막사
④ 파주 (재개방)	임진각 → 통일대교입구 → 도라전망대 → 철거GP ※ 이번 개방에서는 철새 보호를 위해 <u>도보 구간 제외</u>
⑤ 화천 (신규)	화천읍배수펌프장 → 평화의담안내센터 → 북진로 → 양의대습지 → (도보 구간, 2km) → 오작교
⑥ 양구 (신규)	금강산가는길안내소 → 두타연 → 금강산가는길통문 → (도보 구간, 2.7km) → 삼대교통문
⑦ 고성 (재개방)	[에이(A)코스] 고성통일전망대 → (도보 구간, 2.7km) → 금강통문 → 금강산전망대 [비(B)코스, 도보 구간 없음] 고성통일전망대 → 금강산전망대

### 철저한 방역 속 7개 테마노선 무료 운영, 11월 11일부터 온라인 사전 예약

이번에 개방하는 7개 테마노선은 모두 무료로 운영한다. 참가자는 11월 11일(목)부터 한국관광공사 ‘디엠지(DMZ) 평화의 길’ 누리집(www.dmzwalk.com)과 걷기 여행길 정보제공 모바일 응용프로그램(앱) ‘두루누비’를 통해 온라인으로 사전 예약할 수 있다. 관광객 안전을 위해 도보 구간과 차량 이동 구간으로 구분하며, 다만 파주 구간의 경우 철새 보호를 위해 도보 구간을 제외하고 운영할 예정이다.

특히 관광객을 보호하고 안전한 여행을 보장하기 위해 백신접종 완료자와 유전자증폭(PCR) 검사 음성 확인자(방문일 기준 3일 이내)에 한해 7개 테마노선 이용을 예약할 수 있다. 아울러 정부는 방역용품 비치, 마스크 착용 의무화 안내, 운행차량 정기 소독 등을 통해 모든 현장을 철저히 방역할 계획이다.

## ‘디엠지(DMZ) 평화의 길’ 활성화를 위한 관계부처 간 실질적 협력 강화 추진

정부는 2019년 4월, 5개 부처 간에 체결한 ‘디엠지(DMZ) 평화의 길 활성화를 위한 공동업무협약’을 근거로 관계부처의 역할을 구체적으로 정하고 실질적인 협력을 강화하기 위해 ‘디엠지(DMZ) 평화의 길 통합운영체계’를 공동으로 마련한 바 있다. 세부적으로 살펴보면 ▲ 문체부는 운영 총괄 및 홍보 마케팅, ▲ 통일부는 비무장지대의 평화적 이용, ▲ 국방부는 비무장지대 내 방문객 안전 및 군사안보 협력, ▲ 환경부는 생태조사 협력, ▲ 행안부는 거점센터 및 횡단노선 정비를 담당한다.

## ‘비무장지대 평화생태 관광’ 날갯짓으로 지역관광 회복, 세계적 관광 명소로 육성

정부는 이번 7개 테마노선 개방이 ‘냉전의 마지막 빙하’로 불리는 한반도 비무장지대의 지역관광 회복 계기가 될 것으로 기대한다. 앞으로 비무장지대를 세계적인 평화·생태체험 관광 명소로 육성하기 위해 천혜의 자원과 숨어있는 다양한 이야기를 매력 있는 콘텐츠와 상품으로 개발해 외국인 관광객을 유치할 계획이다.

- 붙임 1. ‘디엠지(DMZ) 평화의 길’ 개방 테마노선 개방노선 운영 계획  
2. ‘디엠지(DMZ) 평화의 길’ 개방 테마노선 현황

담당 부서	문화체육관광부 국내관광진흥과	책임자	과장 왕기영 (044-203-2851)
		담당자	사무관 김윤아 (044-203-2852)
<공동>	통일부 남북접경협력과	책임자	과장 김인호 (02-2100-2360)
		담당자	사무관 민지원 (02-2100-2361)
<공동>	국방부 군비통제정책과	책임자	과장 박종일 (02-748-6740)
		담당자	중령 황철준 (02-748-6746)
<공동>	행정안전부 지역균형발전과	책임자	과장 이형석 (044-205-3507)
		담당자	사무관 김언호 (044-205-3511)
<공동>	환경부 자연생태정책과	책임자	과장 유호 (044-201-7220)
		담당자	사무관 이명순 (044-201-7237)



## 붙임1 '21년 디엠지(DMZ) 평화의 길 개방 테마노선 운영 계획

노선명	집결지	운영기간	운영요일	출발시간	1회 방문인원	1일 방문인원
강화	강화 전쟁박물관	'21.11.20.(토) ~12.26.(일)	금,토,일	09:00 14:00	20명	40명
김포	김포아트홀	'21.11.20.(토) ~11.30.(화)	화,수,금,토,일	13:00	20명	20명
고양	고양관광 정보센터	'21.11.20.(토) ~12.18.(토)	목,금,토	09:30	10명	10명
파주	임진각	'21.11.20.(토) ~12.12.(일)	화,수,금,토,일	10:00 14:00	20명	40명
화천	화천읍 배수펌프장	'21.11.20.(토) ~11.30.(화)	화,수,금,토,일	09:00	20명	20명
양구	금강산가는길 안내소	'21.11.20.(토) ~12.5.(일)	화,수,금,토,일	10:00	20명	20명
고성	A코스	'21.11.20.(토) ~12.12.(일)	화,수,금,토,일	10:00 14:00	20명	40명
	B코스			10:00 14:00	20명	40명

## 붙임2 디엠지(DMZ) 평화의 길 개방 테마노선 현황

① 강화: 총 61.1km(4시간 30분 소요, 도보 1.5km, 차량 59.6km)




### ① 프로그램 운영 개요

- 운영인원: 해설요원 2명, 안전요원 2명
- 운행차량: 45인승 1대

노선명	집결지	출발시간	인원	1일 방문인원	운영일
단일코스	강화전쟁박물관	9:00/14:00	20명	40명	금, 토, 일

- 주요경로: 강화평화전망대, 도보(1.5km, 의두분초~불장돈대 직전), 대릉시장

### ② 지역 관광자원

자원명	주요내용	전경
① 연미정	<ul style="list-style-type: none"> <li>○ 인천광역시 유형문화재 제24호로 지정</li> <li>○ 한강과 임진강이 합류하여 서해와 강화해협으로 흐르는데 체비꼬리 같아 이름 붙임</li> <li>○ 연미정의 달맞이는 강화 8경의 하나</li> </ul>	
② 교동망향대	<ul style="list-style-type: none"> <li>○ 북한이 한눈에 보이는 곳</li> <li>○ 분단 이전 연백군과 뱃길로 왕래 활발</li> <li>○ 황배도 연백군 피난민의 그리움이 담긴 곳</li> </ul>	
③ 강화나들길	<ul style="list-style-type: none"> <li>○ 화남 고재형 선생이 강화의 유구한 역사와 자연을 노래하며 걸던 길</li> <li>○ 17개의 섬, 유네스코 세계문화유산 고인돌, 고려시대 왕릉 등을 볼 수 있는 곳</li> </ul>	

### ③ 운영 노선도



**② 김포: 총 47km(4시간 소요, 도보 4.8km, 차량 42.4km)**

① 프로그램 운영 개요

- 운영인원: 해설요원 2명, 운영·안전 요원 3명
- 운행차량: 25인승 1대

노선명	집결지	출발시간	인원	1일 방문인원	운영일
단일코스	김포 아트홀	13:00	20명	20명	화수금토일

- 주요경로: 도보(4.8km, 시암리절책길 시점~종점, 애기봉평화생태공원 전시관 ~전망대)

② 지역 관광자원

자원명	주요내용	전경
① 김포국제 조각공원	<ul style="list-style-type: none"> <li>○ 통일을 주제로 하는 세계 유일의 조각공원</li> <li>○ 지오바니 안셀모(이탈리아) 등 세계적 도시 환경 조각가 16명 등 총30점 전시</li> <li>○ 조각품 직접 만져볼수 있으며, 해설사 상주</li> </ul>	
② 애기봉 평화생태 공원	<ul style="list-style-type: none"> <li>○ 한국전쟁 치열한 격전지</li> <li>○ 이산가족의 애끓는 그리움을 보듬어 주는 곳</li> <li>○ 북한 개풍군 선전마을과 송악산 관망 가능</li> </ul>	
③ 유도	<ul style="list-style-type: none"> <li>○ 분단을 넘나드는 새들의 고향</li> <li>○ 통일 염원의 상징 '평화의 소' 이야기</li> <li>○ '뱀섬' 또는 '학섬'으로 불리며 저어새의 최대 서식지</li> </ul>	

③ 운영 노선도





③ **고양:** 총 29.5km(3시간 30분 소요, 도보 3.5km, 차량 26km)




① 프로그램 운영 개요

- 운영인원: 해설요원 2명, 안전·방역요원 1명
- 운행차량: 16인승 1대

노선명	집결지	출발시간	인원	1일 방문인원	운영일
단일노선	고양관광정보센터	09:30	10명	10명	목, 금, 토

- 주요경로: 행주산성역사공원, 장항습지, 도보(3.5km, 장항습지탐조대~통일촌군막사)

② 지역 관광자원

자원명	주요내용	전경
① 행주산성 역사공원	<ul style="list-style-type: none"> <li>○ 임진왜란 권율 장군이 왜적을 크게 무찌른 곳</li> <li>○ 삼국시대 토기와 목책 자리 출토</li> <li>○ 겸재 정선의 &lt;행호관어도&gt;의 배경지</li> </ul>	
② 행주나루터	<ul style="list-style-type: none"> <li>○ 삼국시대 군사요충지 및 중요 해상교통로</li> <li>○ 바닷물이 밀고 들어오는 기수역</li> <li>○ 넓은 한강 조망</li> </ul>	
③ 장항습지 탐조대	<ul style="list-style-type: none"> <li>○ '21년 5월 람사르 습지 등록</li> <li>○ 작은 규모의 습지임에도 많은 희귀동식물의 보고</li> <li>○ 생태계 보호를 위해 인근 농민들의 생태농법 도입</li> </ul>	

③ 운영 노선도



**④ 파주: 총 10.7km(2시간 30분 소요, 도보 1.4km, 차량 9.3km)**

① 프로그램 운영 개요

- 운영인원: 해설요원 2명, 안전요원 2명
- 운행차량: 25인승 1대

노선명	집결지	출발시간		인원	1일 방문인원	운영일
		1차	2차			
단일노선	임진각	10:00	14:00	20명	40명	화수금토일

- 주요경로: 임진각, 도보(1.4km, 임진각~통일대교입구), 도라전망대, 철거GP

※ 단, 이번 개방('21.11.20~'21.12.12.)에서는 철새보호를 위해 도보구간 제외

② 지역 관광자원

자원명	주요내용	전경
① 판문점	<ul style="list-style-type: none"> <li>○ 공동경비구역 JSA</li> <li>○ 정전협정에 따른 유엔군 사령부 관할지</li> <li>○ '돌아오지 않는 다리' - 포로교환</li> </ul>	
② 초평도	<ul style="list-style-type: none"> <li>○ 독특한 생태를 지닌 하천(임진강) 위의 섬</li> <li>○ 섬 전체가 민통선 북쪽에 위치하여 출입 제한</li> <li>○ 멸종위기 동식물 서식지로 생태계의 보고</li> </ul>	
③ DMZ 다큐멘터리 영화제	<ul style="list-style-type: none"> <li>○ '19년 시작 국내 최초 DMZ 배경의 다큐축제</li> <li>○ 지난 10년 간 아시아 대표 다큐축제로 성장</li> <li>○ 매년 9월 개최, 유명인사 참여 강연·토크</li> </ul>	

③ 운영 노선도





**5 화천: 총 39km(4시간 소요, 도보 2km, 차량 31km)**




① 프로그램 운영 개요

- 운영인원: 해설요원 2명, 안전요원 1명
- 운행차량: 25인승 1대

노선명	집결지	출발시간	인원	1일 방문인원	운영일
단일노선	화천 배수펌프장 주차장 (평화의담 이동)	9:00	20명	20명	화수금토일

- 주요경로: 평화의 담 안내센터, 도보(2km, 북진로~오작교), 백암산전망대

② 지역 관광자원

자원명	주요내용	전경
① 국제평화아트파크	<ul style="list-style-type: none"> <li>○ 폐기처분무기 활용 평화염원 작품전시 공원</li> <li>○ 주변 평화의 담, 백암산 남북물길 등 생태 테마 관광지로도 손색이 없음</li> </ul>	
② 평화의 담	<ul style="list-style-type: none"> <li>○ 북한의 물을 막기위해 세운 방어담</li> <li>○ 국내 세 번째 규모의 담</li> <li>- 담 경사면의 넓이는 세계 최고 기록으로 기네스북 등재</li> </ul>	
③ 해산 자작나무숲	<ul style="list-style-type: none"> <li>○ 계절에 따라 달라지는 매력</li> <li>○ 일출이 아름답고 아침해를 가장 먼저 받는다고 하여 '일산', '호랑이산'으로 불림</li> </ul>	

③ 운영 노선도



**⑥ 양구: 총 8.4km(3시간 소요, 도보 1.4km, 차량 7km)**

① 프로그램 운영 개요

- 운영인원: 해설요원 2명, 안전요원 2명
- 운행차량: 25인승 1대

노선명	집결지	출발시간	인원	1일 방문인원	운영일
단일노선	금강산가는길안내소	10:00	20명	20명	화,수,금,토,일

※ 동절기 10:00 출발 1일 1회만 운영

- 주요경로: 두타연, 도보(1.4km, 하야교~삼대교)

② 지역 관광자원

자원명	주요내용	전경
① 편치볼	<ul style="list-style-type: none"> <li>○ 화채 그릇을 닮은 독특한 해안분지</li> <li>○ 정식명칭은 해안분지이나 ‘편치볼’로 유명</li> <li>○ 6·25전쟁 격전지이며 외국 중군기자가 붙인 이름</li> </ul>	
② 두타연	<ul style="list-style-type: none"> <li>○ 원시 자연 화랑의 수련장소 그대로의 배경</li> <li>○ 천연기념물 열목어의 국내 최대서식지</li> <li>○ 오랜기간 출입이 통제되어 1급수 청정지역</li> </ul>	
③ 양구수목원	<ul style="list-style-type: none"> <li>○ 최북단 생태 식물원</li> <li>○ DMZ 야생동물생태관, DMZ 야생화분재원</li> <li>○ 약 400종 희귀 식물 식재</li> </ul>	

③ 운영 노선도



